



Aqueduc de Reyssac

ROUGIERS de MONTLAUR

AVEYRON © VRAI

# CIRCUIT VTT



## Pays de couleur, terre d'aventure. Bienvenue !

C'est avec un immense plaisir que nous vous accueillons dans les Rougiers de Montlaur pour un agréable moment de découverte et de convivialité.

Les Rougiers forment l'un des plus importants bassins permien de France qui remonte à la fin de l'ère primaire et au début de l'ère secondaire. Ils offrent des paysages aux couleurs contrastées, entre le rouge de la terre et le vert et jaune des cultures et des prairies. C'est sa grande richesse en oxyde de fer qui est à l'origine de ces couleurs chatoyantes. L'habitat lui-même, tout de rouge bâti, se confond à ce paysage typique. La large plaine alluviale du Dourdou qui s'étend autour de Montlaur constitue la partie centrale des Rougiers. Dotés d'un réseau hydrographique de surface très développé, ils sont traversés par des cours d'eau que les hommes ont valorisés pour leurs cultures et leurs besoins domestiques. On y trouve de multiples systèmes ingénieux : ponts, puits, réservoirs, canaux, citernes, chaussées, aqueducs, poutil, déversoirs...etc.

Façonnés par l'homme, par les caprices du temps et des éléments, ces Rougier constituent un véritable sanctuaire de biodiversité. Les effets conjugués de la faible altitude (365 m) et de la confluence des climats méditerranéens et atlantiques confèrent à nos Rougiers des caractéristiques à l'origine d'une grande diversité d'habitats et d'espèces unique en Aveyron.

L'intérêt environnemental est remarquable. A travers le classement dans les Espaces Sensibles de l'Aveyron, les Rougiers de Montlaur font l'objet de mesures particulières pour assurer un délicat exercice de préservation, de maintien, mais aussi de développement. Pour cela, nous avons souhaité que ces milieux restent ouverts pour vous en faire partager l'immensité, les différences et autant de moments d'émotion.

Pour nous aider à réussir ce pari, nous vous demandons d'être très respectueux des milieux que vous allez traverser.

Le départ et l'arrivée se situent sur ce même lieu, où vos véhicules peuvent stationner. Nous vous proposons un point d'eau avec sanitaires et WC ouverts au public. Merci de respecter ces lieux et de déposer vos déchets dans le local poubelle prévu à cet effet.

## LE CIRCUIT ROUGIER

Pour découvrir ces immenses paysages et leurs secrets !  
8 km et 170 m de dénivelé

Après le pont, une belle côte vous conduit vers les crêtes depuis lesquelles vous admirez Montlaur et le château de Montaigut.


Au fil des kilomètres, vous rencontrez les montagnettes, puis une statue menhir qui joue à cache-cache avec la ruche des écoliers. Pour avoir la chance de les admirer, attention à ne pas prendre trop de vitesse en descente ! Vous empruntez alors le pont d'Aumières pour passer le Dourdou, et rentrez au

parking en longeant les jardins arrosés par le canal d'irrigation.

Pour les plus petits mollets, une variante vous permet d'éviter la montée raide vers les crêtes et vous économise près de 2 kilomètres. Cette variante est matérialisée par un balisage « variante » sur une des balises directionnelles. Ne la manquez pas, et poursuivez donc votre itinéraire en vous orientant vers la gauche.



Nous vous invitons à nous rejoindre sur notre Espace ROUGIER [www.vttrougier.com](http://www.vttrougier.com) et à nous faire partager vos moments de découverte.



PROSPERITECH | STRATÉGIEMARKETING.COM | PHOTOGRAPHIE

Lat : 43°52'49.1" N  
Long : 2°50'02.6" E

Lat : 43°54'32.1" N  
Long : 2°49'56.6 E

**Rayssac**  
St-Louis  
Lat : 43°54'22.5" N  
Long : 2°50'11.5" E

Aqueduc de Rayssac  
Puechilloux  
Lat : 43°53'41.3" N  
Long : 2°50'16.7" E

Saumecourte  
Lat : 43°53'51.4" N  
Long : 2°51'09.2" E

Passaret  
Lat : 43°53'10.7" N  
Long : 2°51'00.6" E





Montaigut

DÉPART  
MONTLAUR  
Lat : 43°52'49.1" N  
Long : 2°50'02.6" E

Chaussée du Moulin-Vieux

Briols  
Lat : 43°51'31.5" N  
Long : 2°50'47.3" E

Boutavy  
Lat : 43°51'39.5" N  
Long : 2°52'42.9" E

-  Parcours Dourdou
-  Parcours Rougier
-  Variante parcours Rougier
-  Parcours commun

Réalisation : Mairie de Montaigut  
Conception : François Castan, Elodie Aïnat, Morgan Berthomieu  
 Mise en page, illustrations : Sébastien Fraysinet : se seabagain@hotmail.com  
 © Photos : Judith Tomaselli, Clémence Castan, Roland Andral



## Depart / Arrivée :

Parking de la salle des fêtes

Une partie du parcours est commun avec le sentier de randonnée pédestre « Au bord du cours d'eau », balisé en jaune. Vous pourrez croiser des randonneurs, mais aussi des cavaliers, ou des propriétaires qui ont accepté de vous ouvrir leurs terres. Partagez votre chemin, soyez courtois, et emportez avec vous vos détritrus !

## ITINERAIRE 2 - LE CIRCUIT ROUGIER

8 km / 170m de D+ 

-  **1** Descendre vers la **rivière** **le Dourdou**, puis après le **pont** prendre à gauche, et de suite à droite vers le **Mas de Privat**. 
- 2** Au niveau du croisement prendre à gauche (vous longez sur quelques mètres le **canal d'irrigation**). Puis prendre la piste qui monte jusqu'au sentier des crêtes, où vous pourrez admirer un superbe panorama.  
\* La variante vous évite cette côte : vous prenez à gauche, puis après la jasse en pierre, vous prenez encore à gauche. Vous êtes à nouveau sur le parcours Rougier et récupérez la route (point 3). 
- 3** Vous prenez à gauche et continuez toujours tout droit. Une descente vous ramène à la route. Vous prenez à droite sur 400m, puis tournez à gauche, puis prenez à gauche à la patte d'oie (attention, le **parcours Dourdou** part sur la droite). Vous rejoignez la route au niveau de la station météo. 
- 4** Prendre à gauche pour descendre en direction du **Dourdou** (n'allez pas trop vite en descente, sinon vous manquerez de voir la statue menhir !)  
Vous traversez le **pont d'Aumières**, puis finissez votre cheminement dans les **jardins de Montlaur** avant de rejoindre la salle des fêtes. 

[www.vttrougier.com](http://www.vttrougier.com)